



TOP Waldsee und Wasserfälle

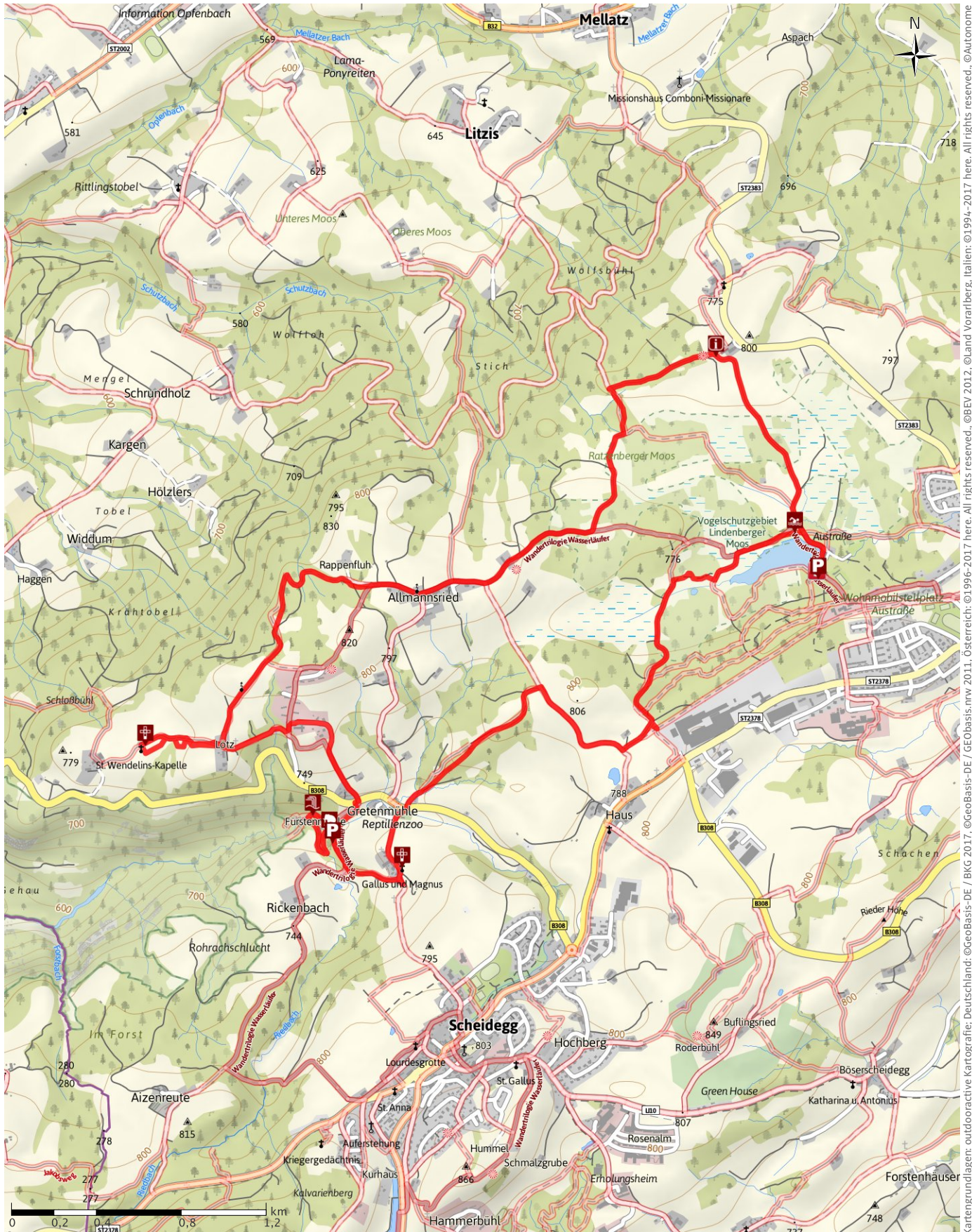
← 12,1 km

🕒 3:38 Std.

⬆️ 224 m

⬆️ 224 m

Schwierigkeit mittel

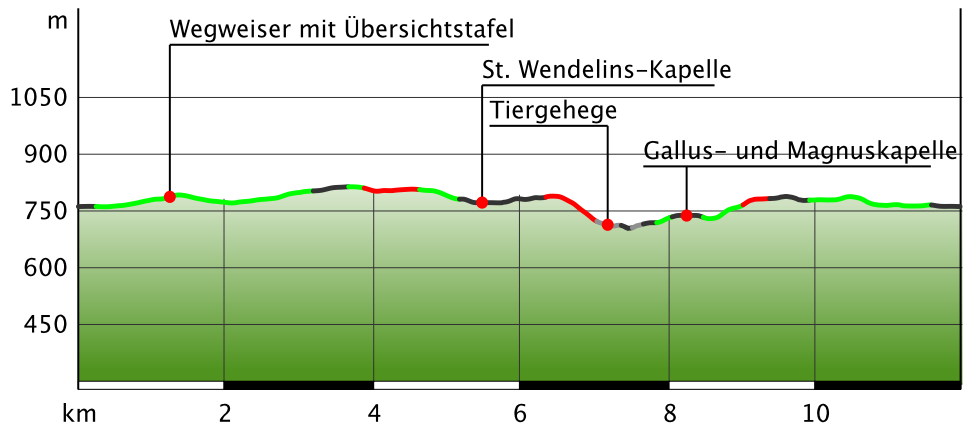


Kartengrundlagen: outdooractive Kartografie; Deutschland: ©GeoBasis-DE / BKG 2017, ©GeoBasis-DE / GEObasis.nrw 2011, Österreich: ©1994-2017 here. All rights reserved., ©Autonome Provinz Bozen – Südtirol – Abteilung Natur, Landschaft und Raumentwicklung, Schweiz: Geodata @swisstopo

Wegart

Asphalt	3,5 km
Weg	6,3 km
Pfad	1,8 km
Unbekannt	0,5 km

Höhenprofil



Tourdaten

Wanderung

Strecke	↔	12,1 km
Dauer	🕒	3:38 Std.
Aufstieg	▲	224 m
Abstieg	▼	224 m

Schwierigkeit **mittel**

Kondition ●●●●●

Technik ●●●●●

Höhenlage



Beste Jahreszeit

JAN | FEB | MÄR
 APR | MAI | JUN
 JUL | AUG | SEP
 OKT | NOV | DEZ

Bewertungen

Autoren

Erlebnis ●●●●●

Landschaft ●●●●●

Community

Tour (5) ★★★★★

Weitere Tourdaten

Eigenschaften

aussichtsreich kulturell / historisch

Auszeichnungen (& Barrierefreiheit)

- 🔄 Rundtour
- 🎯 Einkehrmöglichkeit
- 👨‍👩‍👧‍👦 familienfreundlich



Quelle
Outdooractive Redaktion
 Missener Straße 18
 87509 Immenstadt im Allgäu
 Telefon 08323 8006-0
 Fax 08323 8006-190
 feedback@outdooractive.com
 https://corp.outdooractive.com

Ein idyllischer Rundweg führt am Waldsee vorbei,

über Feld und Flur zu den Scheidegger Wasserfällen. Herrliche Weitblicke von den Allgäuer Alpen bis hin zu den Schweizer Bergen erwarten uns auf dieser Wanderung.

Das Lindenberger Waldseegebiet ist zwar ein gern genutztes Naherholungszentrum, hat aber mit dem Waldsee als Mittelpunkt auch ein ökologisch sehr wertvolles Naturleben aufzuweisen. Der See ist Deutschlands höchstgelegener Moor-Badesees. Unsere Tour führt uns zunächst um das östliche Ufer des Waldsees, wo wir der Beschilderung in Richtung Ratzenberg folgen. Der Weg führt nun ein kleines Stück durch den Wald, bevor wir auf einen schönen Feldweg wechseln. Am Wegweiser mit Übersichtstafel (1) geht es zuerst nach links in Richtung Litzis, später der Beschilderung folgend nach Allmannsried. Dort gehen wir am nordwestlichen Dorfrand rechts weiter. Beim Hof Rappenfluh führt uns schließlich der Jakobus-Pilgerweg in den Wald. Nach kurzer Zeit sieht man über die große Wiesenfläche hinab zum glitzernden Bodensee und zum mächtigen Alpstein mit den Hauptgipfeln Säntis und Altmann. Wer mag, biegt vor Lötz kurz rechts zur St. Wendelins-Kapelle (2) ab, die im Jahr 1670 erbaut wurde. Weiter führt unsere Route von Lötz

über Ostkinberg hinab zur Bundesstraße B308. Ein Pfad geht vom Kiosk am Parkplatz durch den schönen Mischwald zum Eingang der Scheidegger (auch Rickenbacher) Wasserfälle (3). Von der baumbestandenen Anhöhe blicken wir hinunter in einen fast kreisrunden Felskessel. Von der gegenüber-liegenden Wand stürzt der Rickenbach in zwei Wasserfällen 18 m und 22 m tief hinab. Die Felswände bestehen aus Gesteinen der Oberen Süßwassermolasse, dem Abtragungsschutt, der bei der Hebung der Alpen in der Tertiär-Zeit abgelagert wurde. Feste Schichten aus grobem Konglomerat bilden die Dächer der Schichtstufen, während darunter liegende und weniger feste Mergel- und Sandsteinschichten durch die Erosionskraft des Wassers ausgehöhlt wurden. Am Kinderspielplatz vorbei, geht es weiter über einen schmalen Pfad zum kleinen Wasserfall und dann durch das Tiergehege (4) zurück zum Eingang mit Rastmöglichkeit. Nun verläuft unsere Route gleich hinter dem Park auf dem Fahrweg. Nach wenigen Minuten kommen wir zur Brücke und links in ein Bachtal nach Bieslings. -Interessierte besuchen hier die Gallus- und Magnuskapelle (5) aus dem Jahr 1797/98. In Gretenmühle überqueren wir wieder die Bundesstraße B308, wandern auf Wald- und Wiesenwegen zum Waldsee-gebiet und anschließend zurück zum Waldsee. Am Waldseebad 6 treffen wir rechts erneut auf den Asphaltweg und gelangen so am Waldsee Hotel vorbei zum Parkplatz am Waldsee in Lindenberg.

Wegbeschreibung

Start der Tour

Parkplatz Austraße am Waldsee

Koordinaten:

Geogr. 47.602204 N 9.871757 E

UTM 32T 565527 5272456

Anreise

Anfahrt

B308, weiter nach Lindenberg und dort in Richtung Waldsee

Parken

Parkplatz Austraße am Waldsee

Kommentare & Bewertungen



29.09.2016 • Wanderung • Waldsee und Wasserfälle

Bernhard Mohr

Bewertung

★★★★★

Einfach Klasse



02.01.2016 • Wanderung • Waldsee und Wasserfälle

Die Schlotthauers

Bewertung

★★★★★

Hat die Tour am 02.01.2016 gemacht.

Beeindruckende Wasserfälle.



07.07.2014 • Wanderung • Waldsee und Wasserfälle

Wolfgang M.

Bewertung

★★★★★

Hat die Tour am 07.07.2014 gemacht.

Abwechslungsreiche, nicht sehr anstrengende Tour mit schönen Aussichten. Hinsichtlich technischer und konditioneller Anforderungen auch für Flachländer eher als **leicht** einzustufen. Scheidegger Wasserfälle kosten zusammen mit Kinderzoo Eintritt. Alternative: Reptilienzoo.



16.10.2013 • Wanderung • Waldsee und Wasserfälle

Thomas Rasch

Bewertung

★★★★★

Hat die Tour am 16.10.2013 gemacht.



21.10.2012 • Wanderung • Waldsee und Wasserfälle

Oliver H

Bewertung

★★★★★

Interessante Punkte (8)



 **Parkplatz**

 **Parkplatz**

Quelle:  Outdooractive Redaktion

 TOP Waldsee und Wasserfälle

 Freibad

 **2** Waldseebad

Austraße 41

88161 Lindenberg im Allgäu

Quelle:  Outdooractive Redaktion



 Infopunkt

 **3** Wegweiser mit Übersichtstafel

Quelle:  Outdooractive Redaktion



 Kapelle

 **4** St. Wendelins-Kapelle

Quelle:  Outdooractive Redaktion




 Zoo / Tierpark

 **5** Tiergehege

Quelle:  Outdooractive Redaktion



 Wasserfall


 **6** Scheidegger (auch Rickenbacher)
Wasserfälle

<http://www.scheideggerwasserfaelle.de/>

Quelle:  Outdooractive Redaktion



 Parkplatz

 **7** Parkplatz am Eingang zu den
Wasserfällen

Quelle:  Outdooractive Redaktion



 Kapelle

 **8** Gallus- und Magnuskapelle

Quelle:  Outdooractive Redaktion

Tour zum Mitnehmen für iPhone und Android



QR-Code scannen und diese Tour offline speichern, mit Freunden teilen und mehr ...

Webseite

<http://out.ac/NSTX>